

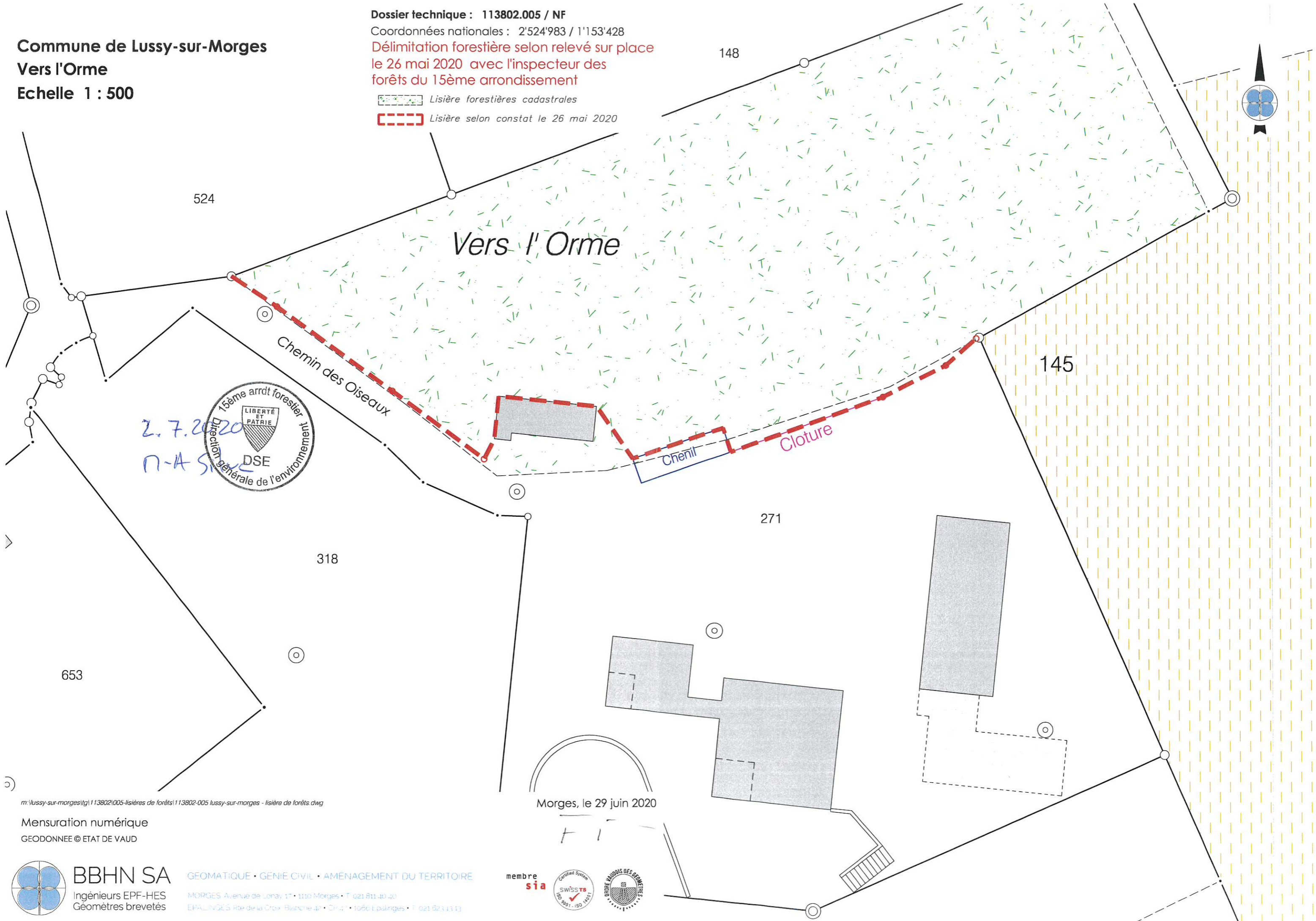


Commune de Lussy-sur-Morges  
Vers l'Orme  
Echelle 1 : 500

Dossier technique : 113802.005 / NF  
Coordonnées nationales : 2'524'983 / 1'153'428  
Délimitation forestière selon relevé sur place  
le 26 mai 2020 avec l'inspecteur des  
forêts du 15ème arrondissement

 Lisière forestières cadastrales  
 Lisière selon constat le 26 mai 2020



2.7.2020  
N-A S  
15ème arrdt forestier Juemem  
LIBERTÉ ET PATRIE  
DSE  
Direction générale de l'environnement

Morges, le 29 juin 2020  
FI

m:\lussy-sur-morges\113802\005-lisières de forêts\113802-005 lussy-sur-morges - lisière de forêts.dwg

Mensuration numérique  
GEODONNEE © ETAT DE VAUD



GEOMATIQUE • GENIE CIVIL • AMENAGEMENT DU TERRITOIRE  
MORGES Avenue de Lonay, 17 • 1110 Morges • T 021 811 40 40  
EPA 1065 Rte de la Croix Blanche 47 • CP 17 • 1060 Epalinges • T 021 823 13 13



**Commune de Lussy-sur-Morges**  
**Bois Baron**  
 Echelle 1 : 1000

Dossier technique : 113802.005 / NF

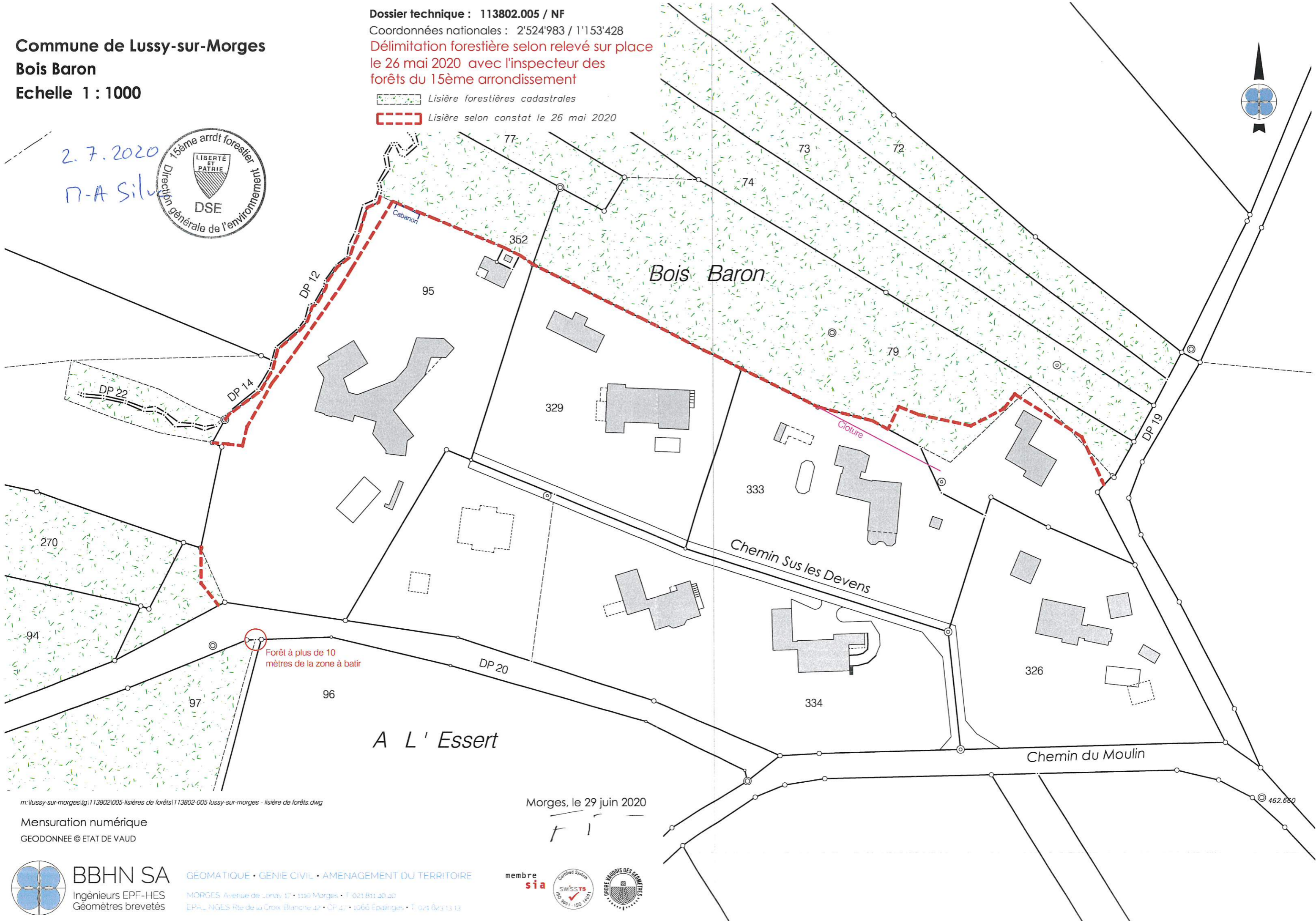
Coordonnées nationales : 2'524'983 / 1'153'428

Délimitation forestière selon relevé sur place  
 le 26 mai 2020 avec l'inspecteur des  
 forêts du 15ème arrondissement

 Lisière forestières cadastrales

 Lisière selon constat le 26 mai 2020

2.7.2020  
 N-A Silu



m:\lussy-sur-morges\lg\113802\005-lisières de forêts\113802-005 lussy-sur-morges - lisière de forêts.dwg

Mensuration numérique  
 GEODONNÉE © ETAT DE VAUD

Morges, le 29 juin 2020

FI



GEOMATIQUE • GENIE CIVIL • AMENAGEMENT DU TERRITOIRE  
 MORGES, Avenue de Lonay 17 • 1110 Morges • T 021 811 40 40  
 EPA, NIGES Rte de la Croix Blanche 42 • CP 47 • 1060 Epalinges • T 021 623 13 13

